


MIEJSCOWY PLAN ZAGOSPODAROWANIA PRZESTRZENNEGO
DLA WYBRANYCH OBSZARÓW POŁOŻONYCH NA OBSZARZE WIEJSKIM GMINY ŻUROMIN

Załącznik nr 11 do Uchwały Nr Rady Miejskiej w Żurominie z dnia

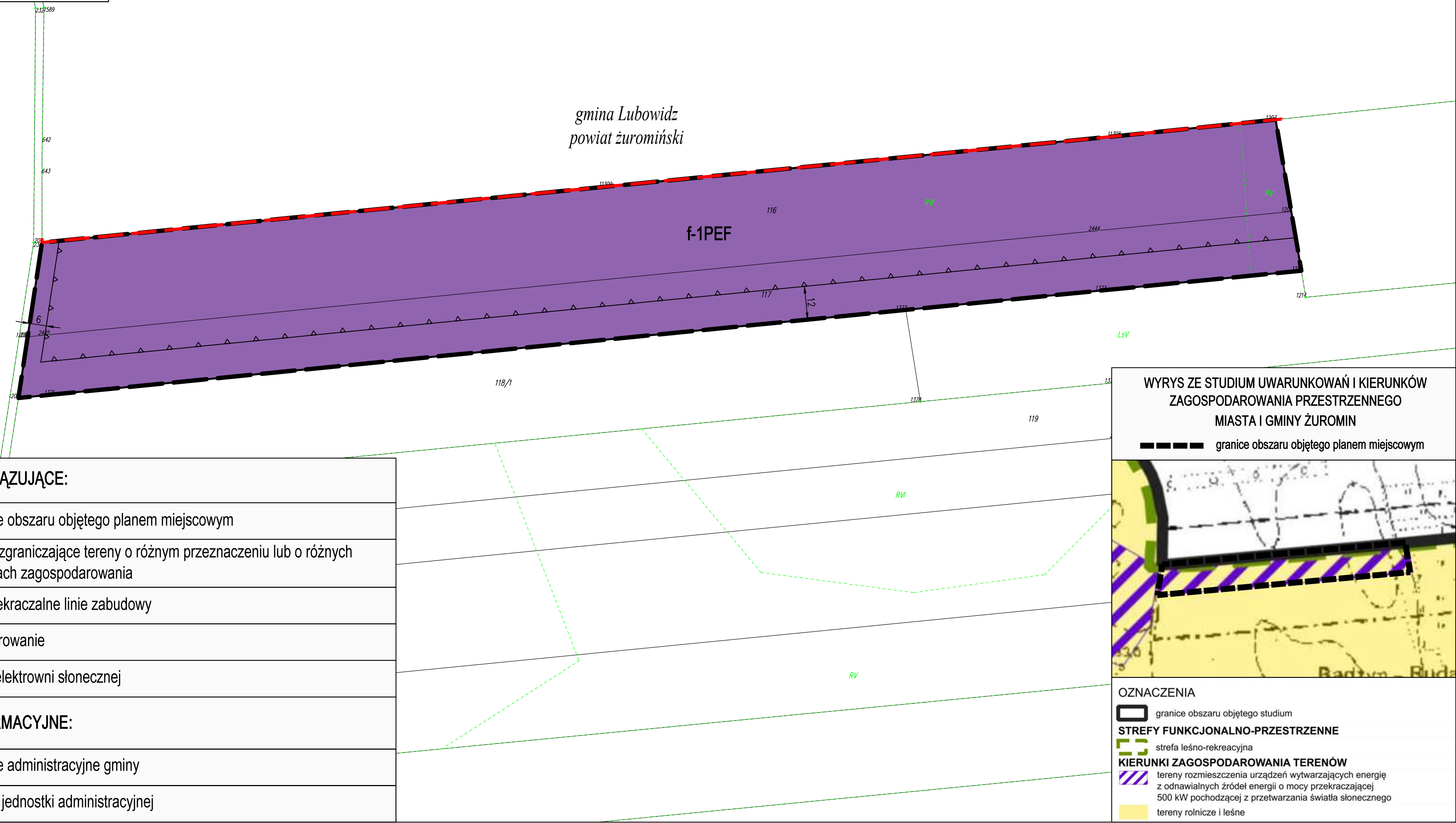


JEDNOSTKA PLANISTYCZNA BRUDNICE - symbol literowy f

ORGAN SPORZĄDZAJĄCY
BURMISTRZ MIASTA I GMINY
ŻUROMIN

OBRĘB BRUDNICE

Układ współrzędnych:
PL-2000 strefa 7
Źródło pochodzenia użytego materiału państwowego
zasobu geodezyjnego i kartograficznego:
Starostwo Powiatowe w Żurominie
Wydział Geodezji i Gospodarki Nieruchomościami
ul. Plac Piłsudskiego 4, 09-300 Żuromin



OZNACZENIA OBOWIĄZUJĄCE:

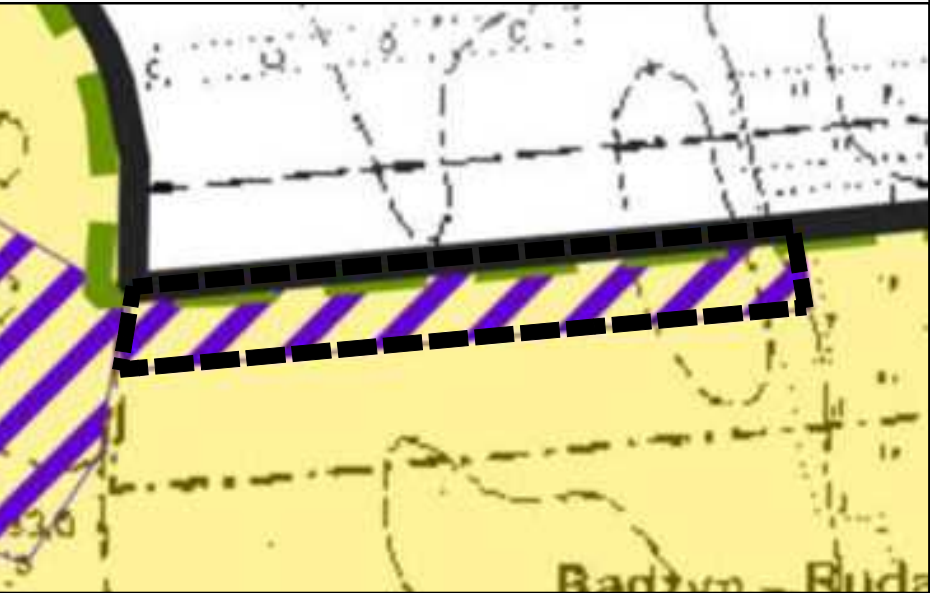
	granice obszaru objętego planem miejscowym
	linie rozgraniczające tereny o różnym przeznaczeniu lub o różnych zasadach zagospodarowania
	nieprzekraczalne linie zabudowy
	wymiarowanie
	teren elektrowni słonecznej

OZNACZENIA INFORMACYJNE:

	granice administracyjne gminy
	nazwa jednostki administracyjnej

WYRYS ZE STUDIUM UWARUNKOWAŃ I KIERUNKÓW
ZAGOSPODAROWANIA PRZESTRZENNEGO
MIASTA I GMINY ŻUROMIN

--- granice obszaru objętego planem miejscowym



OZNACZENIA

	granice obszaru objętego studium
STREFY FUNKCJONALNO-PRZESTRZENNE	
	strefa leśno-rekreacyjna
KIERUNKI ZAGOSPODAROWANIA TERENÓW	
	tereny rozmieszczenia urządzeń wytwarzających energię z odnawialnych źródeł energii o mocy przekraczającej 500 kW pochodzącej z przetwarzania światła słonecznego
	tereny rolnicze i leśne